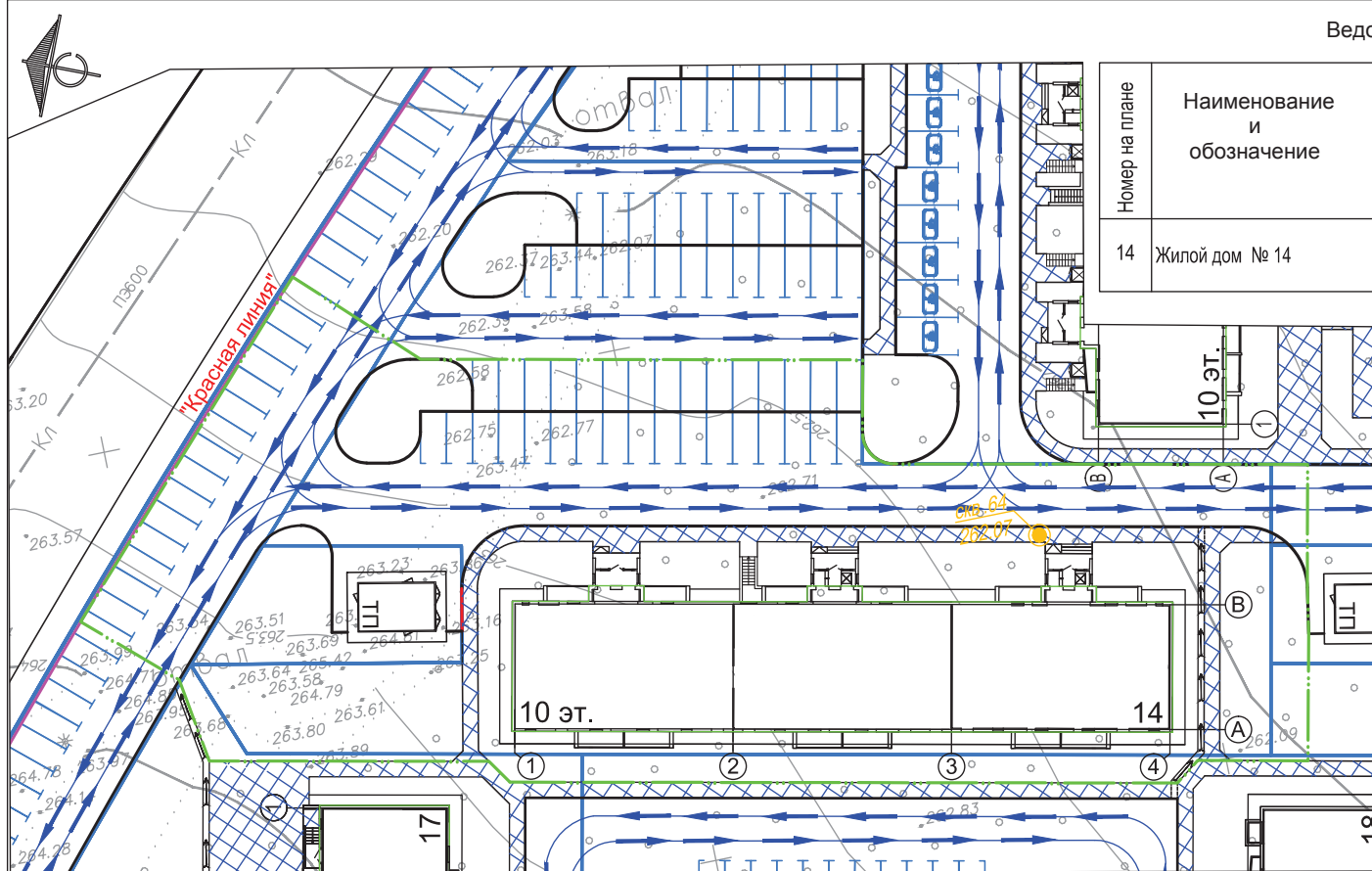


Номер на плане	Наименование и обозначение	Этажность	Количество		Площадь, м²				Строительный объем, м³		
			зданий	квартир	застройки		общая нормируемая		зданий	всего	
					здания	всего	здания	всего			
14	Жилой дом № 14	10	1	119	119	903.58	903.58	6362.35	6362.35	24768.99	24768.99

УСЛОВНЫЕ ОБОЗНАЧЕНИЯ





- скважина механической проходки
- отметка устья скважины
- условная граница благоустройства участка
- граница отвода участка
- автопарковка
- количество машино-мест




АСП.068.15.ПП.14-ПЗУ							
Челябинская область, Сосновский муниципальный район. Земельный участок площадью 58,87 га, расположенный примерно в 1190м. по направлению на Северо-Запад от ориентира пос. "Западный".							
Изм.	Кол.уч.	Лист	№ док	Подпись	Дата		
Проект.	Карпов				02.16		
Проверил	Ширяева				02.16		
Н. контр.	Савельев				02.16		
Десятиэтажный многоквартирный жилой дом №14					Стадия	Лист	Листов
					П	3	
Разбивочный план. М 1:500					 Генплан ПЛЮС		



Номер на плане	Наименование и обозначение	Этажность	Количество			Площадь, м²				Строительный объем, м³	
			зданий	квартир		застройки		общая нормируемая		зданий	всего
				здания	все-го	здания	всего	здания	всего		
14	Жилой дом № 14	10	1	119	119	903.58	903.58	6362.35	6362.35	24768.99	24768.99

УСЛОВНЫЕ ОБОЗНАЧЕНИЯ

-  -условная граница благоустройства участка
-  -граница отвода участка
-  - направление движения транспорта
-  - пути движения пешеходов

АСП.068.15.ПП.14-ПЗУ					
Челябинская область, Сосновский муниципальный район. Земельный участок площадью 58,87 га, расположенный примерно в 1190м. по направлению на Северо-Запад от ориентира пос. "Западный".					
Изм.	Кол.уч.	Лист	№ док	Подпись	Дата
Проект.	Карпов				02.16
Проверил	Ширяева				02.16
Н. контр.	Савельев				02.16
Десятиэтажный многоквартирный жилой дом №14					
Стadia Лист Листов					
П 11					
Схема движения транспортных средств и пешеходов. М 1:500					
Генплан					
плюс					